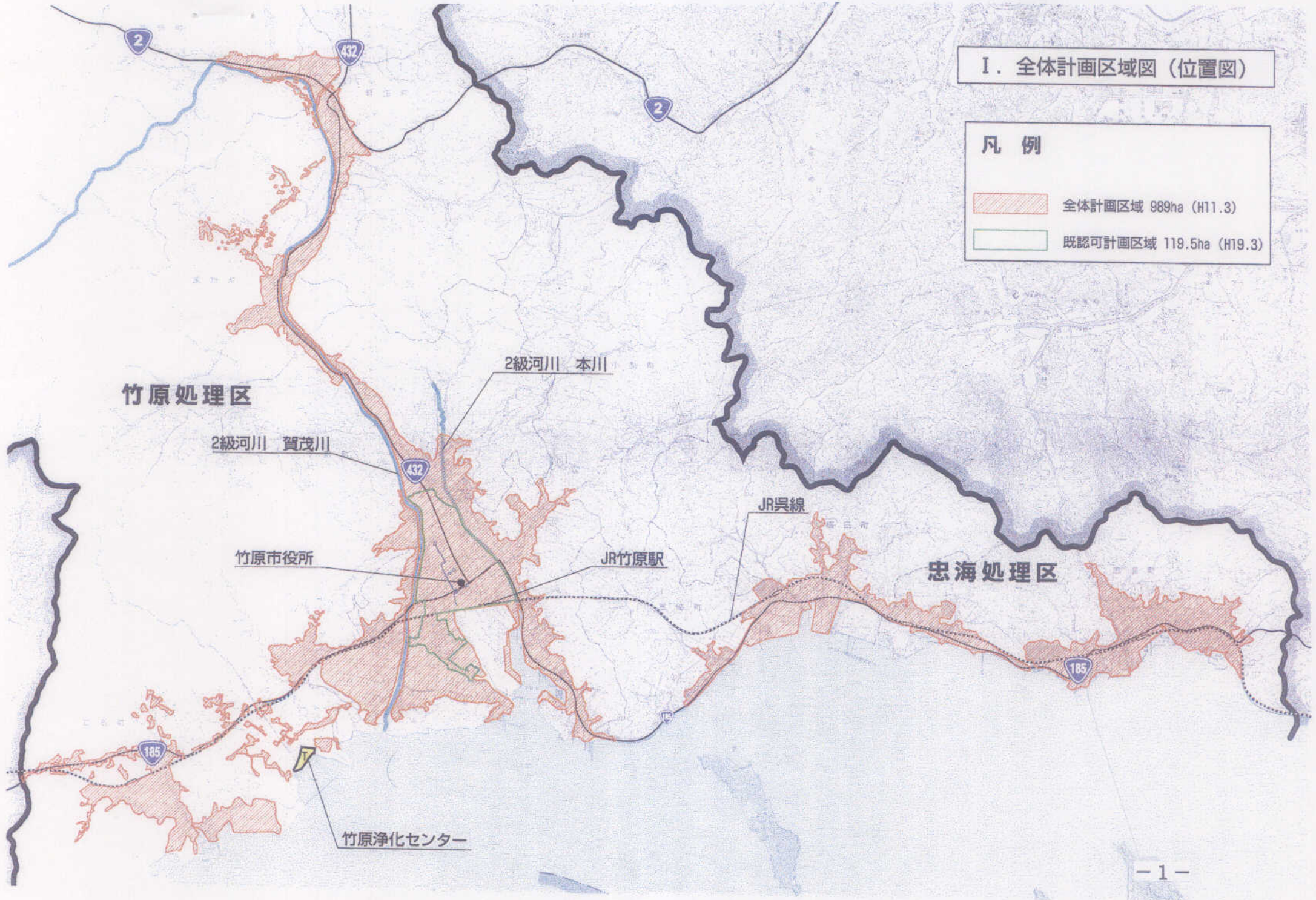


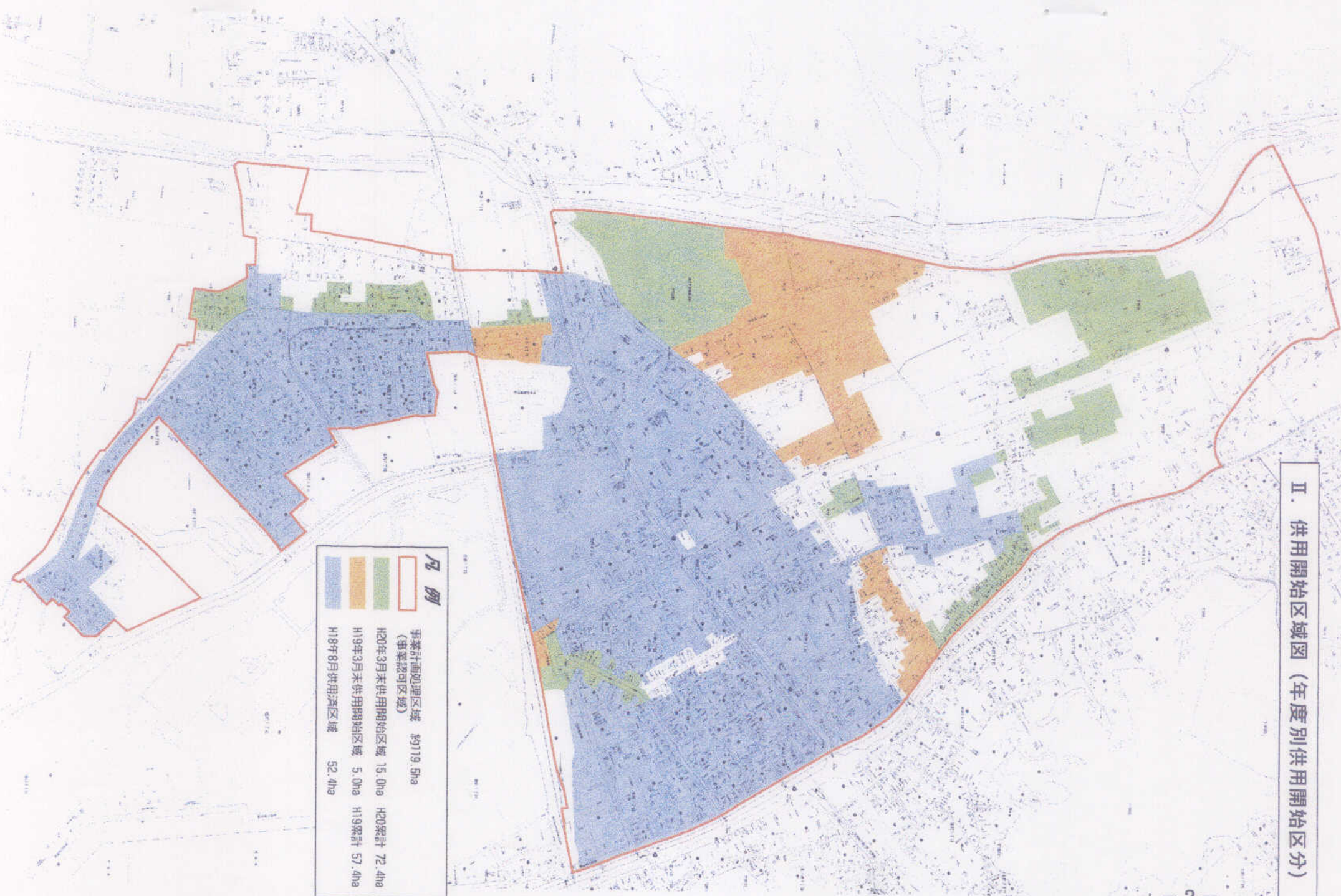

I. 全体計画区域図 (位置図)

凡例

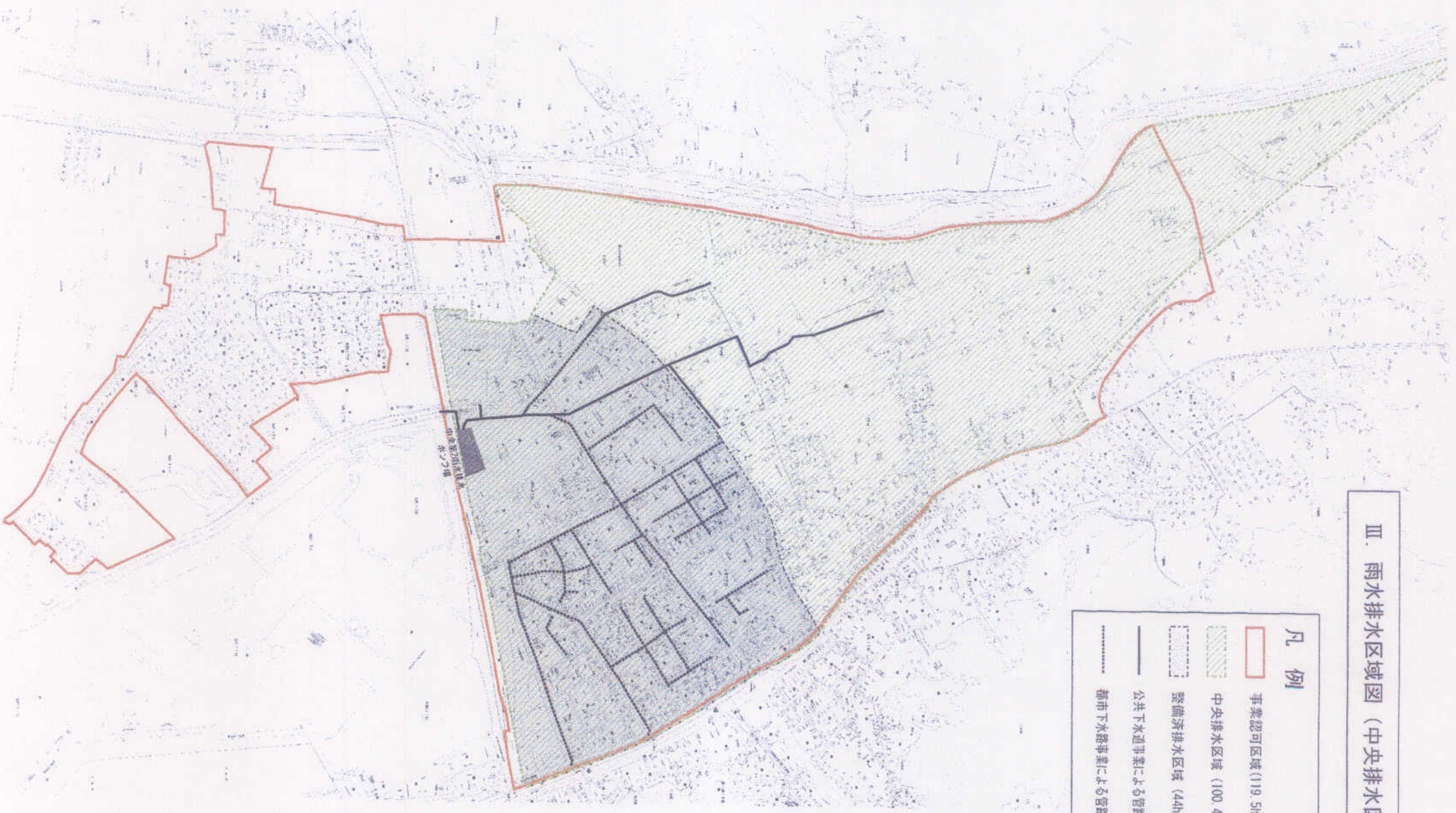
	全体計画区域 989ha (H11.3)
	既認可計画区域 119.5ha (H19.3)



II. 供用開始区域図 (年度別供用開始区分)



Ⅲ. 雨水排水区域图 (中央排水区)




竹原浄化センター



中央第2雨水排水ポンプ場



汚水幹線管渠（φ800mm）推進機



汚水幹線管渠（φ800mm）施工中管渠内

